



Carte de Bonvoux 1765

# Ile Briand



**Identifiant** : 44-21  
**Région** : Pays de la Loire  
**Département** : Loire-Atlantique  
**Commune** : Anetz



D.Drouet, mars 1995



Conservatoire régional des rives de la Loire et de ses affluents, mai 2005



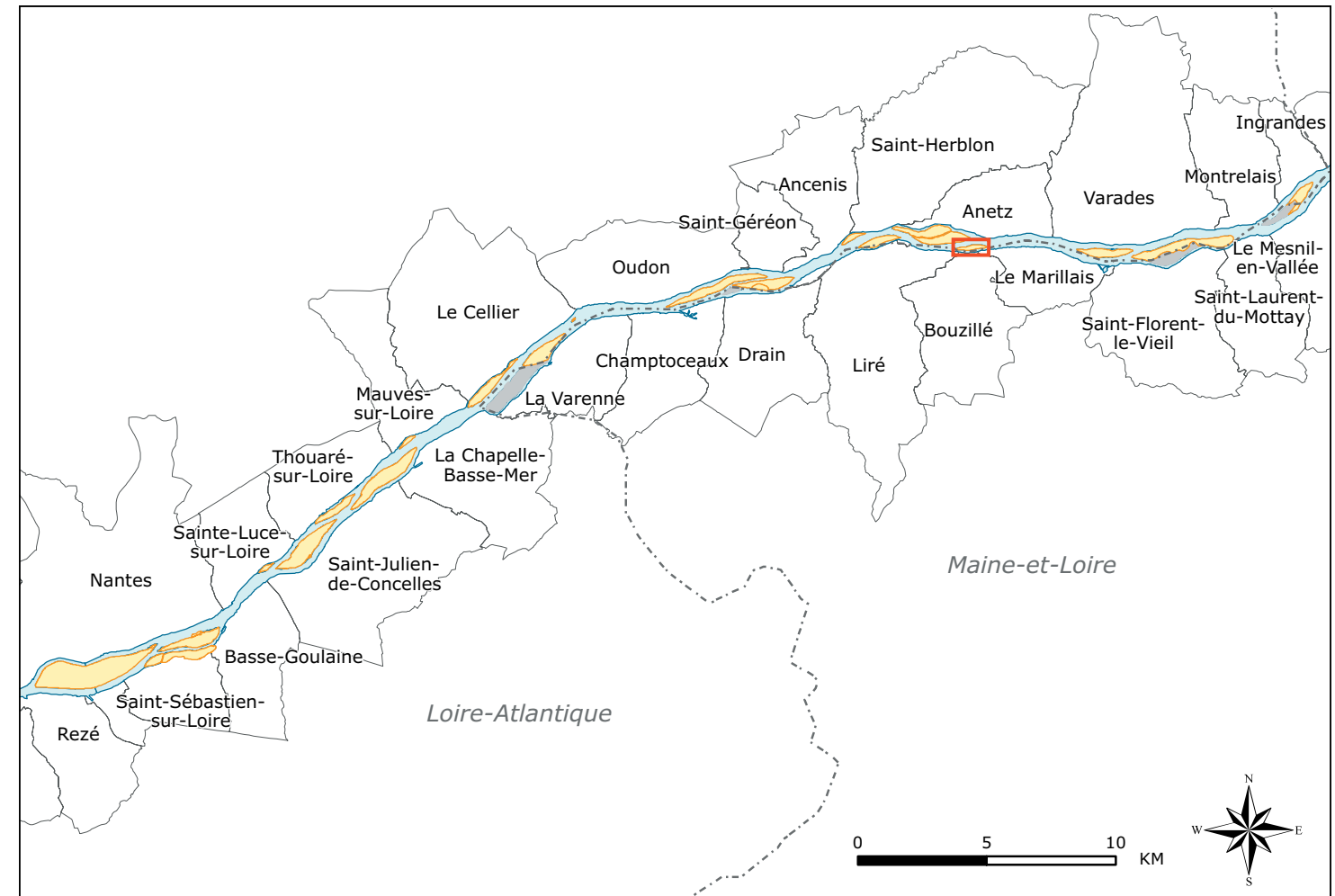
Conservatoire régional des rives de la Loire et de ses affluents, mai 2005



Conservatoire régional des rives de la Loire et de ses affluents, mai 2005

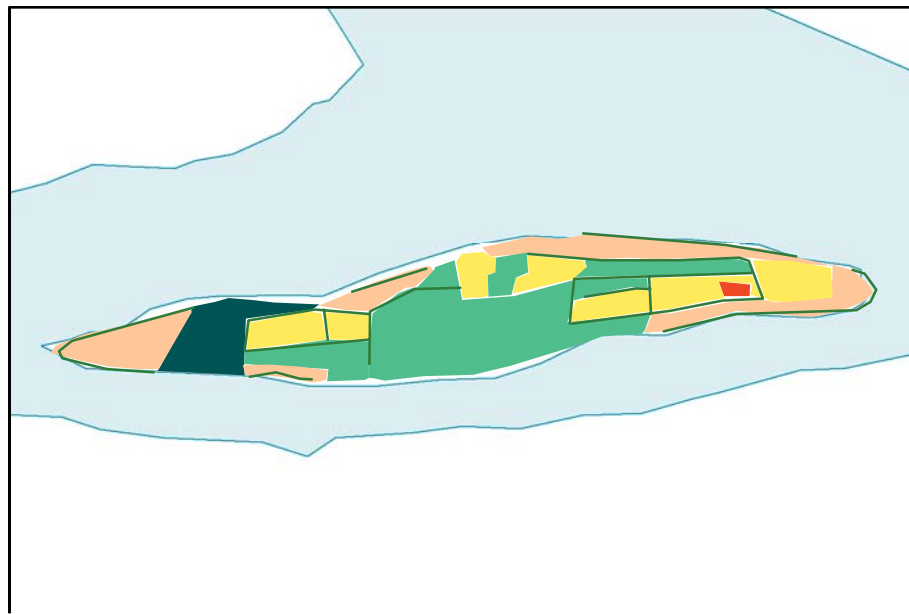


Conservatoire régional des rives de la Loire et de ses affluents, mai 2005





## CARACTERISTIQUES



### Occupation du sol 1850

- Espace bâti
- Prairies permanentes
- Prairies avec arbres
- Cultures
- Oseraies
- Trame bocagère et ripisylve

**Surface** : 15 hectares  
**Longueur x largeur maximales** : 1200 x 190 mètres  
**Linéaire de berges** : 2500 mètres  
**Distance minimale rive nord** : 300 mètres  
**Distance minimale rive sud** : 70 mètres

**Occupation du sol** : prairies naturelles majoritairement, une peupleraie en aval, la peupleraie en tête de l'île a été rasée.

**Propriétaires** : 4 propriétaires (issu de la même famille) en 1993 dont 1 possède les 2/3 de l'île  
**Gestion** : agricole

**Construction** : 1 ferme

**Période de construction** : XIX<sup>ème</sup> siècle

**Intérêt architectural** : murs : moellons de schistes enduits avec encadrement de baie en tuffeau. Couverture : tuiles et ardoises. Four. Etables surélevées. Granges sur soubassement en maçonnerie.

**Exploitant** : 1

**Habitant** : 0

**Accessibilité** : aménagée, 1 passage à gué rive sud.

**Inondabilité** : atlas des zones inondables : zone A dite de grand débit ; crue décennale ; aléa très fort

**Inventaire** : ZNIEFF de type I (20000001)  
 ZNIEFF de type II (20000000)  
 ZICO

**Protection** : Natura 2000 (projet ZPS)

**Intérêts de l'île** :  historique  piscicole  ornithologique  autres :  
 floristique  paysager  participe à l'identité locale

**Etat des rives** : rives partiellement boisées, épis en rives nord en tête et queue d'île, rive sud : quelques parties attaquées qui s'érodent.

**Règlements** : POS : ND  
 PPRI : CEC3 aléa très fort

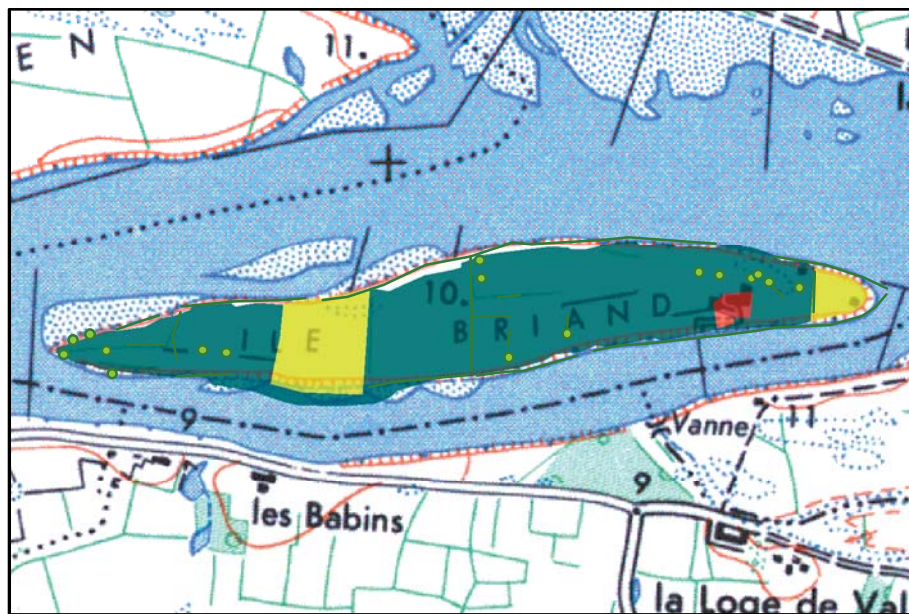
## DOCUMENTATION

### Bibliographie :

BORE H., *Les îles de la Loire angevine et nantaise*, 1994  
 FILATRE, KIENTZ, *Etude du patrimoine bâti des îles de la Loire*, Conservatoire régional des rives de la Loire et de ses affluents, 1994  
 GALLARD B., *Dossier Iles de Loire et Fiches Iles de Loire*, Conservatoire régional des rives de la Loire et de ses affluents, Diren Orléans, 2001.  
 POURINET L., *Etudes des îles de Loire*, CESTAN - Conservatoire régional des rives de la Loire et de ses affluents, Rapport de synthèse, 1994

### Photographies :

Photographies aérienne IGN étiage 1999  
 Conservatoire régional des rives de la Loire et de ses affluents  
 D. DROUET

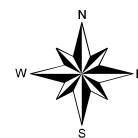


### Occupation du sol 1999

- Espace bâti
- Jardin vivrier
- Prairies permanentes
- Peupleraies
- Arbres isolés
- Trame bocagère et ripisylve



### Orthophotographies IGN - 1999



0 200 400 Mètres